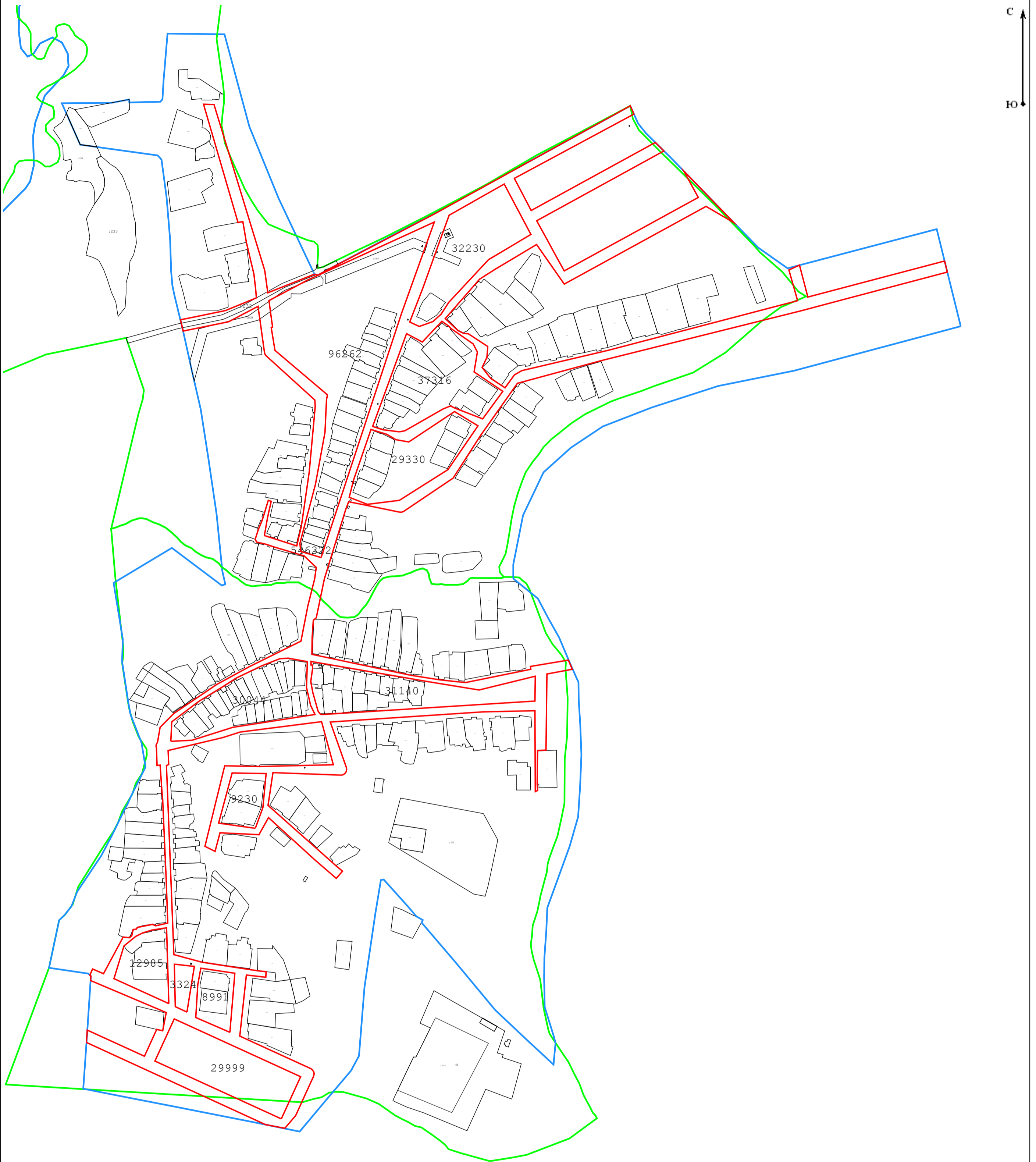







КАРТА (ПЛАН)
Зона транспортной инфраструктуры Т-1
(наименование объекта землеустройства)

План границ объекта землеустройства



Масштаб 1:6 000

Используемые условные знаки и обозначения:

-  - Граница существующего земельного участка, сведения о котором содержатся в ГКН
- 02:55:050491 - Номер кадастрового квартала
-  - Граница кадастрового квартала
-  нб - Надписи номеров вновь образованных характерных точек (межевые знаки).
-  - Граница населенного пункта
-  н1 н2 н3 - Граница объекта

Подпись _____ Дата « ____ » _____ 20 ____ г.

Место для оттиска печати лица, составившего карту (план) объекта землеустройства