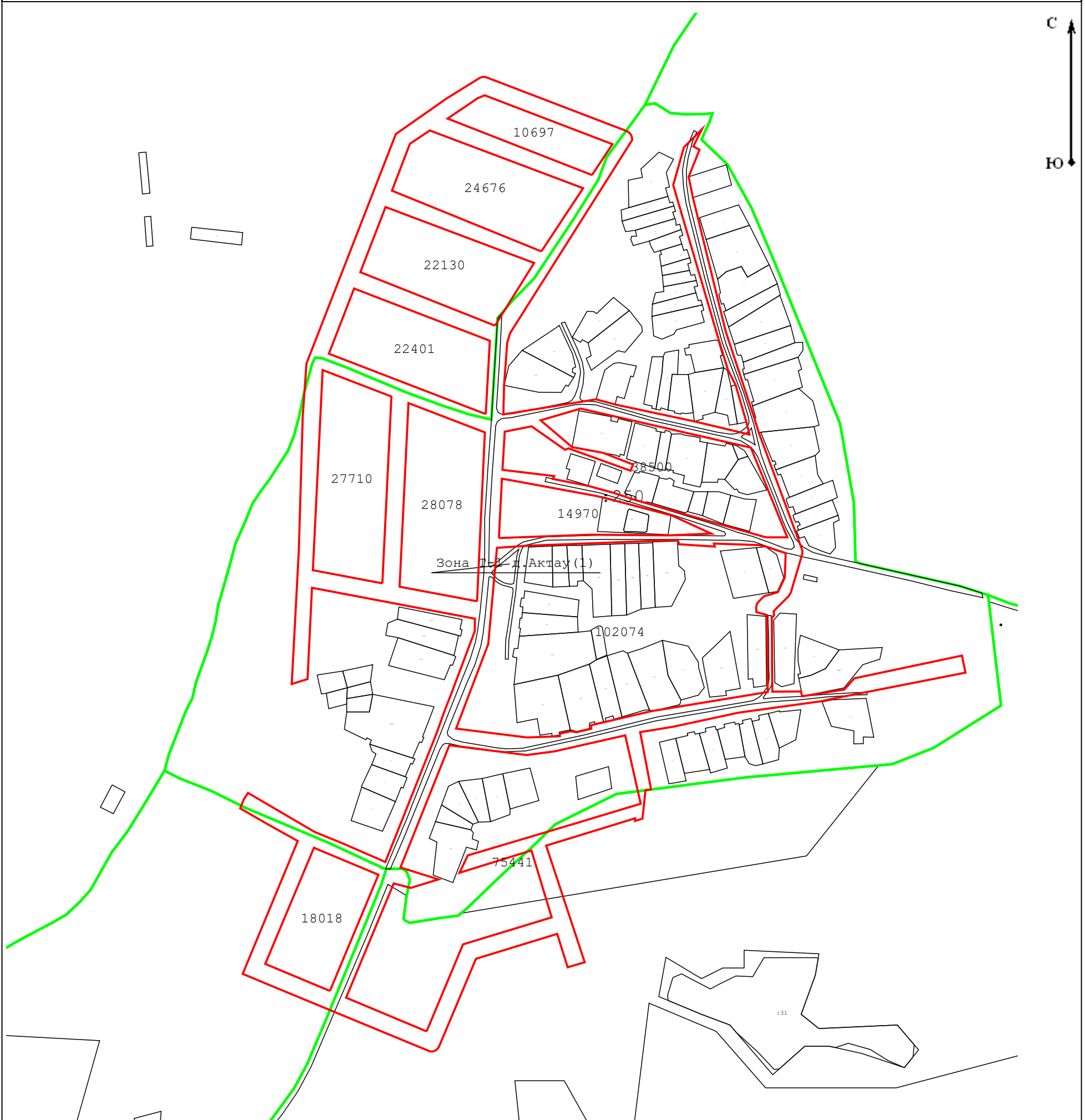






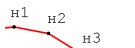
**КАРТА (ПЛАН)****Зона транспортной инфраструктуры Т-1**

(наименование объекта землеустройства)

**План границ объекта землеустройства**

Масштаб 1:6 000

**Используемые условные знаки и обозначения:**

-  - Граница существующего земельного участка, сведения о котором содержатся в ГКН
- 02:55:050491 - Номер кадастрового квартала
-  - Граница кадастрового квартала
-  н6 - Надписи номеров вновь образованных характерных точек (межевые знаки).
-  - Граница населенного пункта
-  н1 н2 н3 - Граница объекта

Подпись \_\_\_\_\_ Дата « \_\_\_\_ » \_\_\_\_\_ 20 \_\_\_\_ г.

Место для оттиска печати лица, составившего карту (план) объекта землеустройства